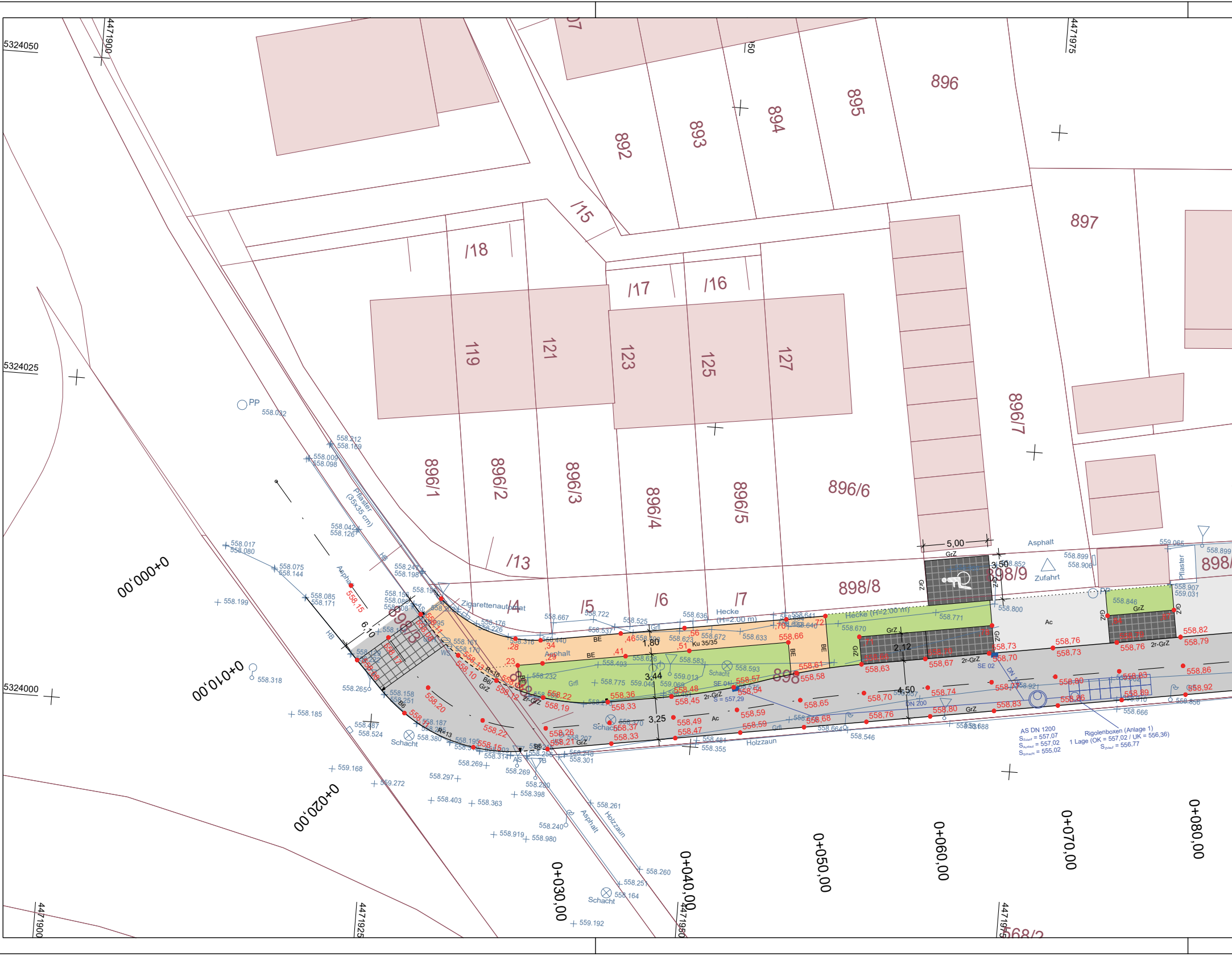
5324050
5324025
5324000
4471900
4471925
4471950
4471975
892
893
894
895
896
897
/15
/18
/17
/16
119
121
123
125
127
896/1
896/2
896/3
896/4
896/5
896/6
896/7
/13
/4
/5
/6
/7
898/8
898/9
898/3
898
568/2
0+000,00
0+010,00
0+020,00
0+030,00
0+040,00
0+050,00
0+060,00
0+070,00
0+080,00
PP
Pflaster (35x35 cm)
Asphalt
Zigarettenautomat
Hecke (H=2.00 m)
Holzzaun
Schacht
Zufahrt
Grfl
BE
Ac
GrZ
2r-GrZ
Ku 35/35
SE 01
SE 02
S = 557,29
DN 200
DN 150
6,10
1,80
3,44
3,25
2,12
4,50
5,00
3,50
R=10
R=13
AS DN 1200
S_{Zulauf} = 557,07
$S_{Auslauf}$ = 557,02
$S_{Schacht}$ = 555,02
Rigolenboxen (Anlage 1)
1 Lage (OK = 557,02 / UK = 556,36)
S_{Zulauf} = 556,77
558,15
558,20
558,22
558,26
558,33
558,36
558,45
558,49
558,58
558,63
558,66
558,70
558,73
558,76
558,80
558,83
558,86
558,89
558,92

0_3319 S25_DH_01.PLT 26.03.26 0,502 m²

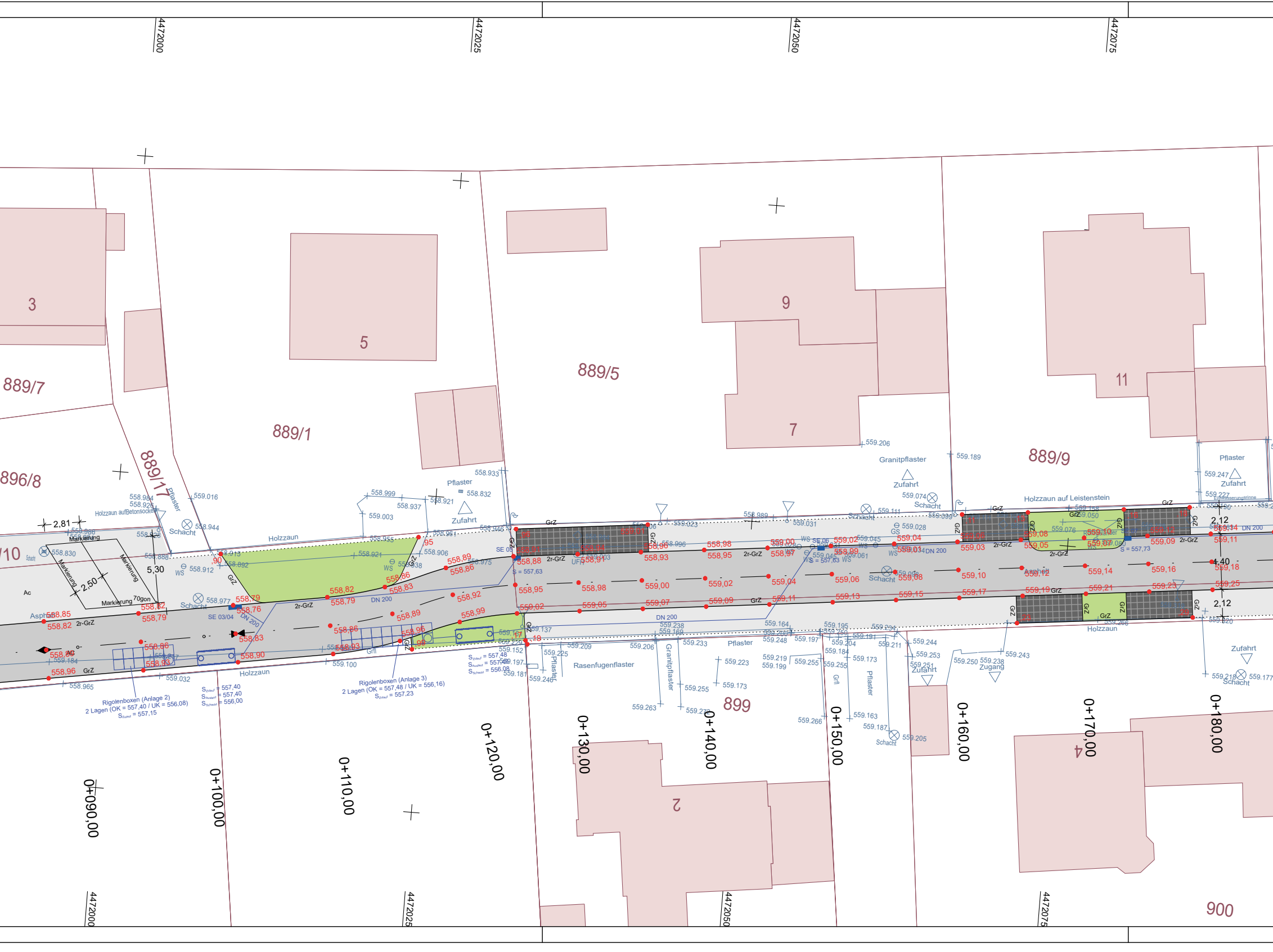
4472000
4472025
4472050
4472075
3
5
9
7
11
889/7
889/1
889/5
889/9
896/8
889/17
899
900
2
4
Pflaster
Granitpflaster
Zufahrt
Schacht
Holzzaun
Holzzaun auf Leistenstein
Holzzaun aufBetonsockel
Rasenfugenflaster
Markierung
Asphalt
GrZ
2r-GrZ
DN 200
SE 03/04
SE 05
SE 06
WS
Zugang
Rigolenboxen (Anlage 2)
2 Lagen (OK = 557,40 / UK = 556,08)
Rigolenboxen (Anlage 3)
2 Lagen (OK = 557,48 / UK = 556,16)
2,81
2,50
5,30
70gon
2,12
4,40
0+090,00
0+100,00
0+110,00
0+120,00
0+130,00
0+140,00
0+150,00
0+160,00
0+170,00
0+180,00
558,85
558,82
558,79
558,76
558,83
558,86
558,90
558,93
558,96
558,89
558,92
558,95
558,98
559,00
559,02
559,04
559,06
559,08
559,10
559,12
559,14
559,16
559,18
559,21
559,23
559,25
S = 557,63
S = 557,73

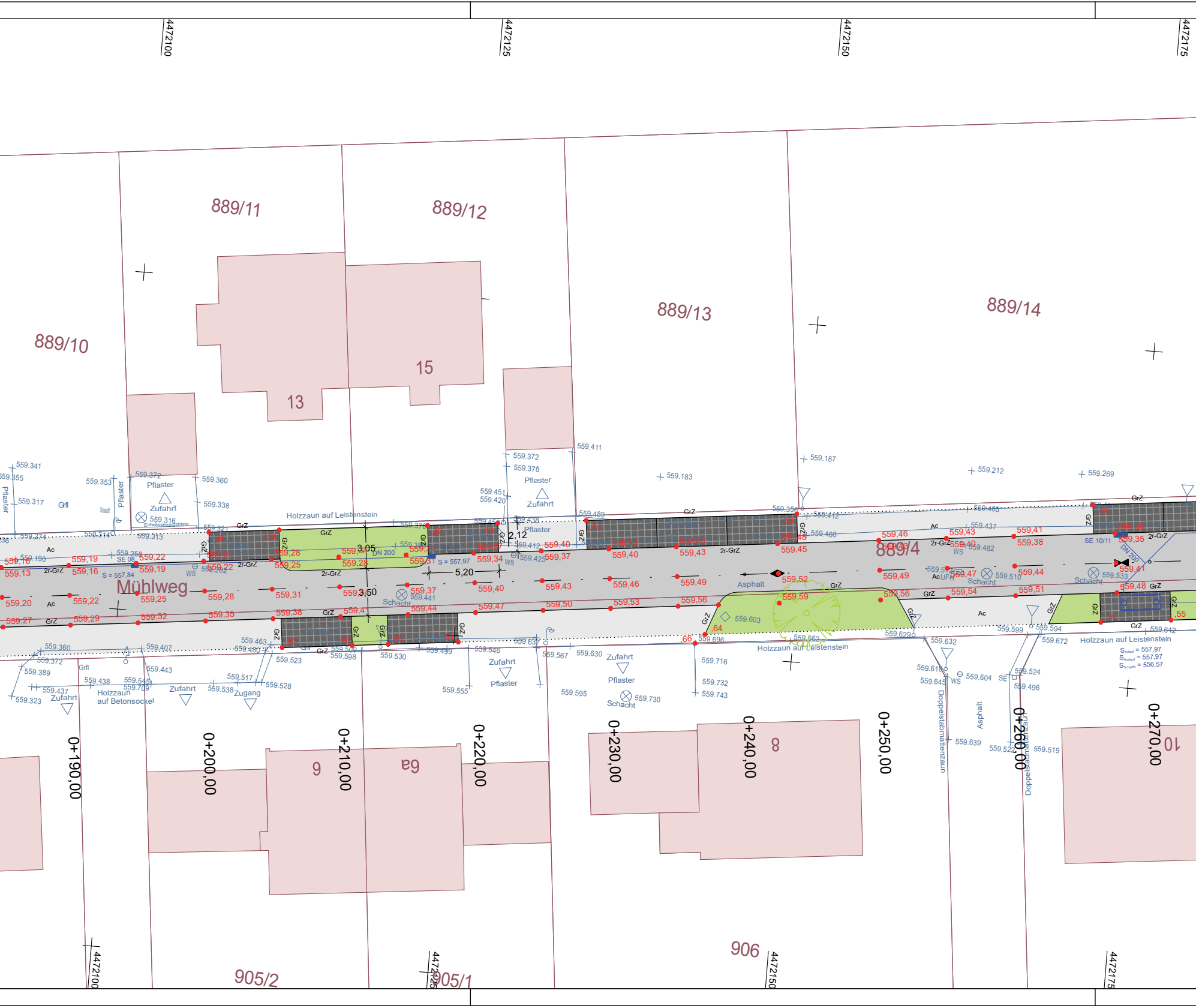
4472100
4472125
4472150
4472175
889/10
889/11
889/12
889/13
889/14
889/4
13
15
9
9a
8
10
905/2
905/1
906
Mühlweg
Holzzaun auf Leistenstein
Holzzaun auf Betonsockel
Pflaster
Zufahrt
Zugang
Schacht
Asphalt
Doppelstabmattenzaun
Entwässerungsrinne
Grfl
GrZ
2r-GrZ
Ac
WS
UFH
SE 08
SE 10/11
DN 200
S = 557,84
S = 557,97
3,05
3,50
5,20
2,12
0+190,00
0+200,00
0+210,00
0+220,00
0+230,00
0+240,00
0+250,00
0+260,00
0+270,00
S_{Zulauf} = 557,97
$S_{Auslauf}$ = 557,97
$S_{Schacht}$ = 556,57

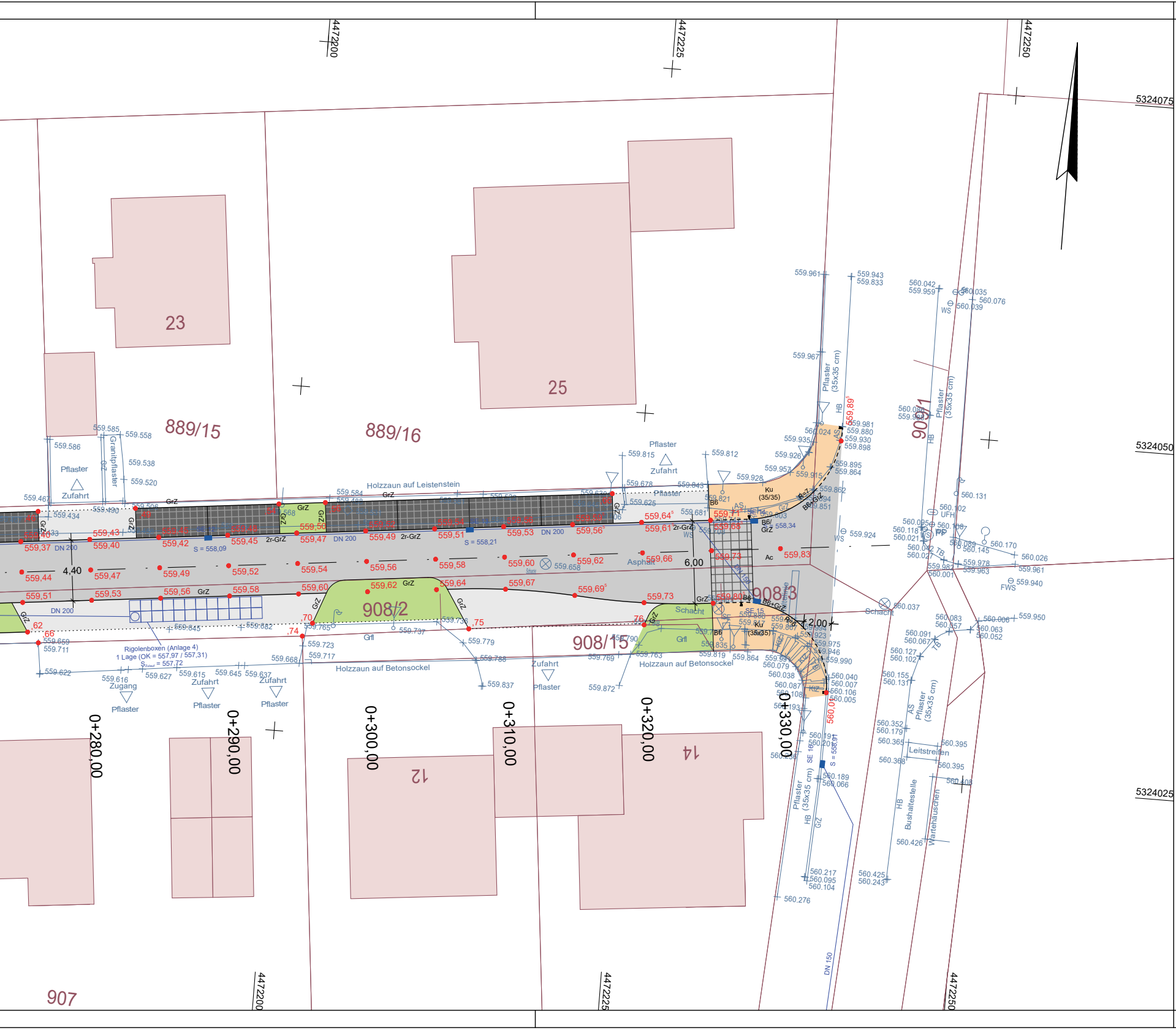
4472200
4472225
4472250
5324075
5324050
5324025
23
25
14
12
889/15
889/16
908/2
908/3
908/15
909/1
907
0+280,00
0+290,00
0+300,00
0+310,00
0+320,00
0+330,00
Holzzaun auf Leistenstein
Holzzaun auf Betonsockel
Holzzaun auf Betonsockel
Rigolenboxen (Anlage 4)
1 Lage (OK = 557,97 / 557,31)
Pflaster
Zufahrt
Zugang
Granitpflaster
Pflaster (35x35 cm)
Asphalt
Schacht
Gfl
GrZ
2r-GrZ
DN 200
DN 150
S = 558,09
S = 558,21
4,40
6,00
2,00
Ku (35/35)
B6
WS
HB
AS
UFH
FWS
Leitstreifen
Bushaltestelle
Wartehäuschen
559,37
559,40
559,43
559,44
559,47
559,49
559,51
559,52
559,53
559,54
559,56
559,58
559,60
559,62
559,64
559,66
559,67
559,69
559,73
559,83
559,89
560,01
559.961
559.943
559.833
559.967
560.042
560.035
560.076
560.039
559.585
559.558
559.586
559.538
559.520
559.467
559.815
559.812
559.924
560.026
559.940
559.950
559.622
559.837
559.872
560.276

Legende

■	Fahrbahn
▦	Fahrbahn Pflaster
□	Zufahrten
▦	Stellplatz Pflaster mit Rasenfugen
🟧	Gehweg
🟩	Grünfläche
✿	Baum Neupflanzung
▬	Straßenentwässerung

Projekt	Sanierung des Mühlweges
Auftraggeber	Gemeinde Unterhaching Rathausplatz 7, 82008 Unterhaching
Planung	BSR BPR Dr. Schäpertöns Consult BPR Dr. Schäpertöns Consult Maxplatz 12 83278 Traunstein www.bpr-consult.com info@bpr-consult.com
Leistungsphase	Ausführungsplanung
Planbezeichnung	Deckenhöhenplan

VORABZUG

Projektnummer	Maßstab	Datum	Bearbeitet	Geprüft	Plannummer
3319	1:250	26.03.2026	AZ/AZ	ARE	

Projekt: 0_3319 Datei: S25_DH_01.PLT Objekt: S25_DH_01 geplottet am: 26.03.26 von re Format: 169,0 / 29,7

card_1